令和８年９月30日
東日本高速道路株式会社
東北支社盛岡管理事務所

E4 東北自動車道 下り線 松尾八幡平IC⇒安代JCT 夜間通行止めのお知らせ

10月30日(金)　夜20時から翌朝6時まで
～路面標示消去工事を行います～

NEXCO東日本 盛岡管理事務所（岩手県盛岡市）は、E4 東北自動車道（以下「東北道」）下り線 松尾八幡平（まつおはちまんたい）インターチェンジ（以下「IC」）から安代（あしろ）ジャンクション（以下「JCT」）において、路面標示消去工事を行うため、夜間通行止めを実施します。

お客さまには大変ご迷惑をおかけしますが、お出かけの際には時間に余裕を持っていただきますよう、ご理解とご協力をお願いします。

１．通行止め区間および日時

（１）通行止め区間：東北道　下り線　松尾八幡平IC⇒安代JCT

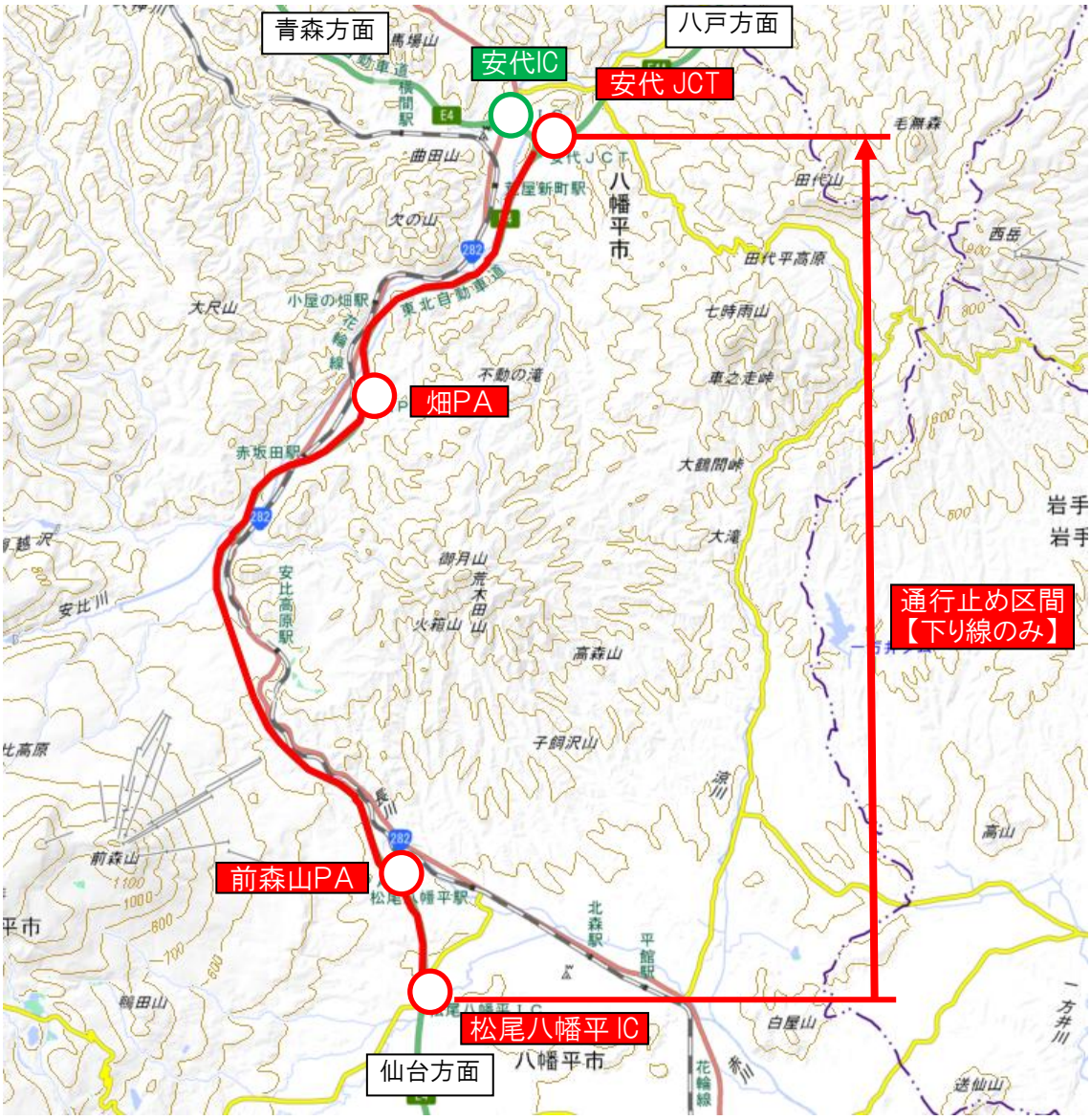

地理院地図（国土地理院）（https://maps.gsi.go.jp/）をもとに東日本高速道路(株)が加工

※各路線に付している E4 等の表示は、高速道路等の路線番号（ナンバリング）を示しています。

（2）日時

実施日：令和8年10月30日(金) 夜20時～翌朝6時

予備日：令和8年11月 2日(月) 夜20時～翌朝6時

日	月	火	水	木	金	土
10月25日	10月26日	10月27日	10月28日	10月29日	10月30日	10月31日
					20時 通行止	6時
11月1日	11月2日	11月3日	11月4日	11月5日	11月6日	11月7日
	20時 予備日	6時				

凡例

通行止	東北道 下り線 松尾八幡平IC⇒安代JCT間 夜間通行止め 実施日
予備日	東北道 下り線 松尾八幡平IC⇒安代JCT間 夜間通行止め 予備日

※通行止め区間内にあるパーキングエリア（以下「PA」）については以下のとおり閉鎖します。

東北道 下り線 前森山PA 夜20時～翌朝6時

東北道 下り線 畑PA 夜20時～翌朝6時

※荒天時は、予備日に順延します。

※工事実施判断は、X（旧Twitter）などでお知らせします。

2．迂回路

迂回にあたっては、【別紙１】をご参照ください。

迂回により所要時間が長くなりますので、時間に余裕を持ってお出かけください。

3．通行止めに伴う乗継調整について

通行止めにより高速道路を一旦流出し、通行止め区間を迂回して、再流入して順方向に乗り継がれるお客さまには、ご利用区間に応じて通行料金を調整する「乗継調整」を実施します。（【別紙２】参照）

◆乗継調整のご利用方法

《ETCのお客さま》

○ETCをご利用のお客さまは、流出指定ICを無線走行していただき、再流入ICも無線走行をお願いします。（ETC車には「乗継証明書」は発行されません）

○乗り継ぎされた走行を一つの走行とみなして、ETC時間帯割引を適用します。
なお、通行料金は請求時の調整となるため、料金所での料金表示器と異なる場合があります。

○全行程で同一のETCカードを挿入して、料金所のETCレーンを通行してください。

《現金等のお客さま》

○現金等でお支払いのお客さまは、流出指定ICで「乗継証明書」をお受け取りのうえ、再流入ICで「通行券」をお取りいただき、最初に料金を支払う料金所で「乗継証明書」と「通行券」をお渡しください。

《ETC・現金等のお客さま共通》

○流出指定ICで流出後、通行止めが解除された場合は、順方向にある通行止め区間内のICまたは流出指定ICより再流入いただいても料金調整を行います。

４．工事概要

東北道 下り線 松尾八幡平IC⇒安代JCTにおいて、床版取替工事を行うにあたり、路面標示消去工事を実施します。この工事を行う区間はJCT部であり、工事実施にあたって通常の車線規制では施工が出来ないことから、通行止めを実施して作業を行う必要があります。お客さまへ極力ご迷惑をおかけしないよう、夜間通行止めを行い、工事を集中的かつ効率的に実施します。安全・快適に高速道路をご利用いただくために必要な工事ですので、ご理解とご協力をお願いします。

路面標示消去工事イメージ

５．高速道路に関する情報の入手方法について

（１）配布・掲示物によるご案内

・ポスター・リーフレットを、周辺の料金所・休憩施設に掲示します。

（２）お出かけ前に入手できる高速道路情報

・NEXCO東日本お客さまセンター(24時間オペレーターが対応)

ナビダイヤル：　0570-024-024

または：　03-5308-2424

・NEXCO東日本 高速道路情報サイト「ドラとら」

リアルタイム情報　https://www.drivetraffic.jp/

工事規制情報　https://www.drivetraffic.jp/construction-regulation

・日本道路交通情報センター（JARTIC）道路交通情報

全国共通ダイヤル　050-3369-6666（携帯電話短縮ダイヤル#8011）

※全国どこからでも最寄りの情報センターに接続します。

東北地方高速情報　050-3369-6761

岩手情報　050-3369-6603

【アドレス】https://www.jartic.or.jp/

・LINE公式アカウント「NEXCO東日本」

NEXCO東日本管内の高速道路に関する情報をお知らせしています。

（３）高速道路をご利用中に入手できる高速道路情報

・道路情報板

・ハイウェイラジオ（AM1620kHz）

ハイウェイラジオを放送している区間は、高速道路上の標識によりご案内しています。

・VICS

VICS対応のカーナビゲーションなどの搭載機で、道路情報が入手できます。

※X（旧Twitter）の公式アカウントでも高速道路の情報を配信しています。

「NEXCO東日本（東北）」（@e_nexco_tohoku）

【別紙１】

迂回路のご案内

東北道 下り線 松尾八幡平IC⇒安代JCT

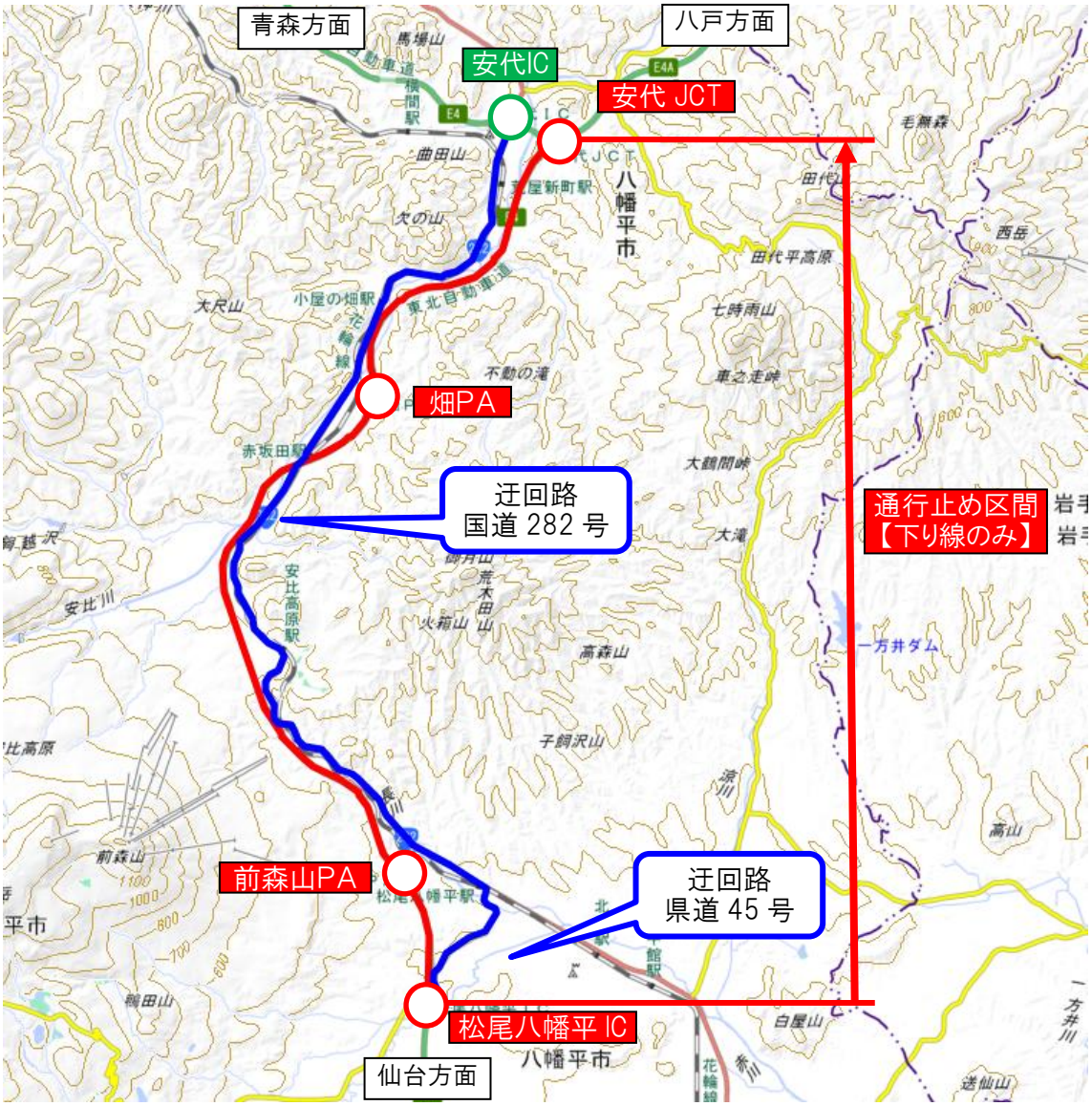

地理院地図（国土地理院）（https://maps.gsi.go.jp/）をもとに東日本高速道路(株)が加工

	経　路	距　離	時　間
通常	松尾八幡平IC⇒安代JCT⇒安代IC	約23.0km	約17分
一般道 迂回経路	松尾八幡平IC⇒県道45号⇒国道282号⇒安代IC	約25.0km	約35分

※八戸自動車道（八戸方面）をご利用のお客さまは、安代ICより再流入し、安代JCT経由でご利用ください。

【別紙２】

乗継調整のご案内

通行止め箇所：東北道　下り線　松尾八幡平IC⇒安代JCT

（東北道下り線ご利用の場合）

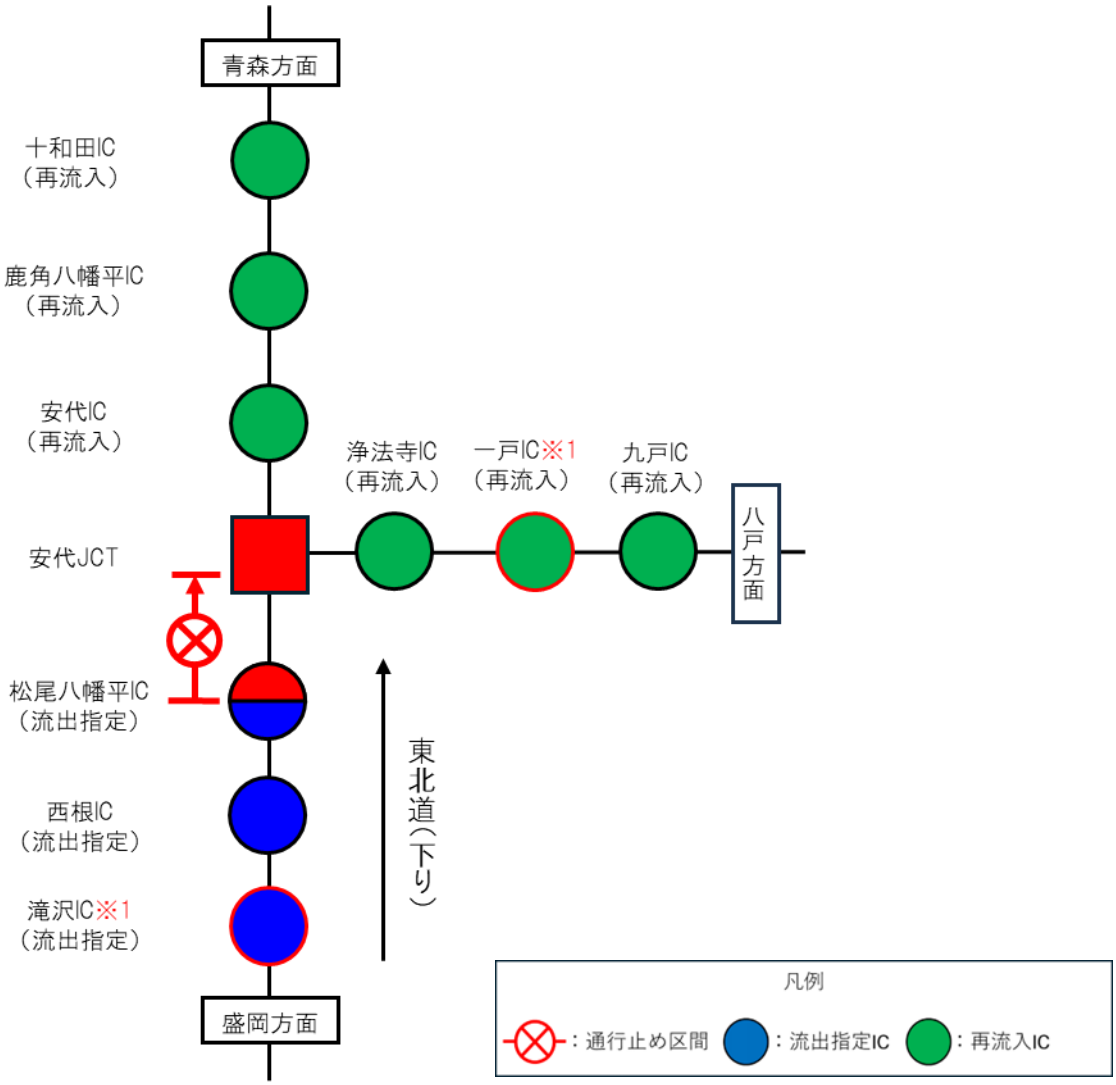

※１　滝沢 IC で流出した場合、一戸 IC からの再流入のみ乗継調整適用
西根 IC または松尾八幡平 IC で流出した場合は、一戸 IC を含む全ての再流入 IC から乗継調整適用